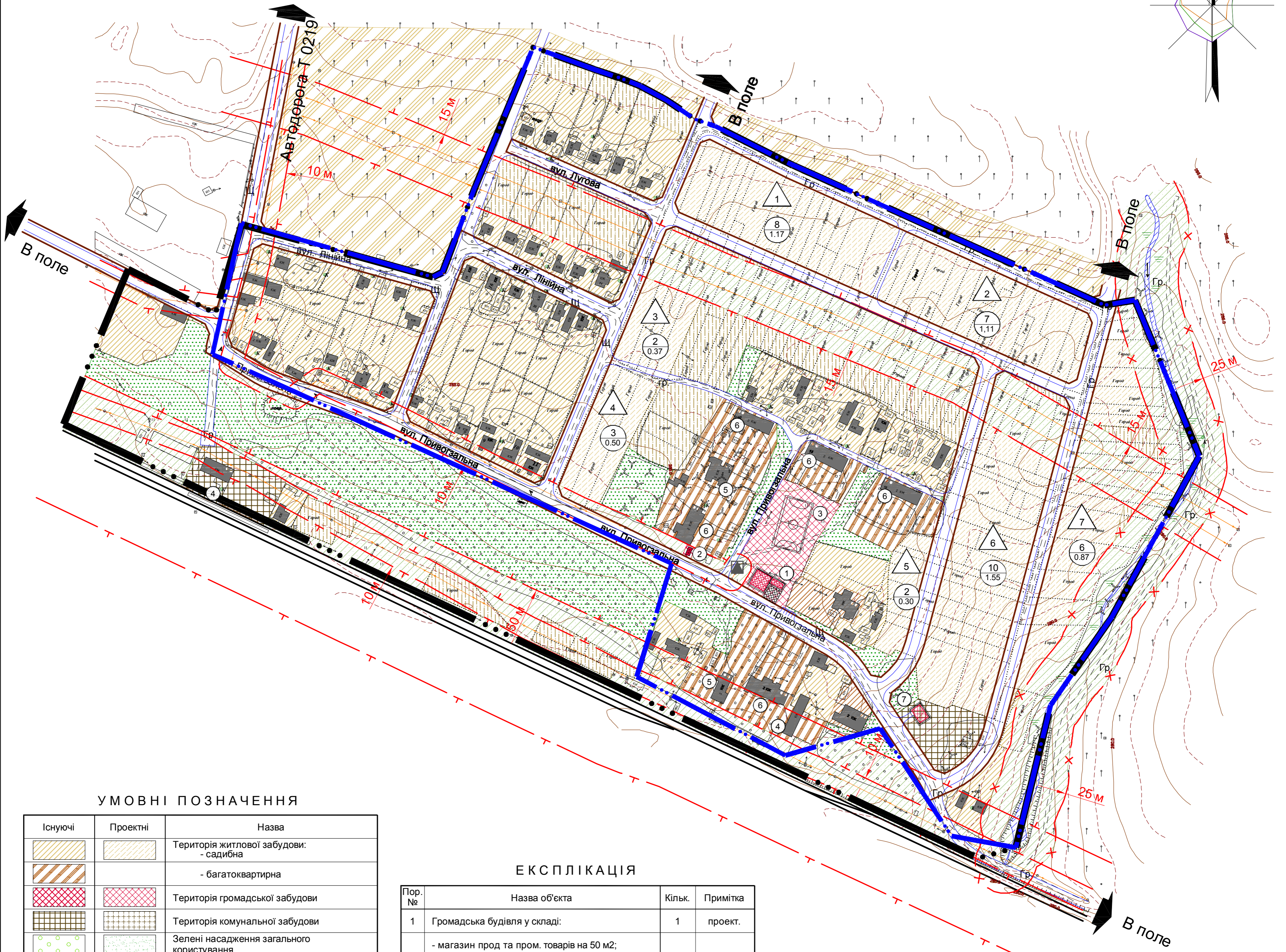
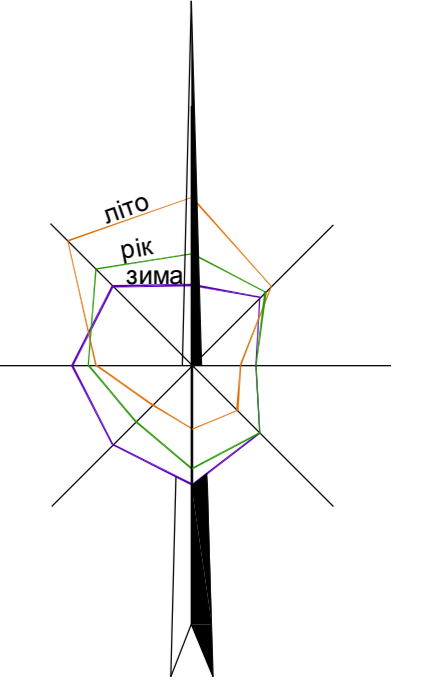


ГЕНЕРАЛЬНИЙ ПЛАН с-ще Калинівка друга Калинівського району Вінницької області



УМОВНІ ПОЗНАЧЕННЯ

Існуючі	Проектні	Назва
		Територія житлової забудови: - садибна - багатоквартирна
		Територія громадської забудови
		Територія комунальної забудови
		Зелені насадження загального користування
		Територія зелених насаджень спец. призначення
		Територія сільськогосподарського признач.: - осг - землі сільськогосподарського товарного виробництва
		- сіножаті
		Будівля громадська
		Житловий будинок: а) кап., б) в задов.ст., в) ветхий
		Будівля та споруда виробнича
		Дорога, вулиця а) з твердим покриттям б) ґрунтова
		Зупинка громадського транспорту
		Червоні лінії вулиць
		Автостоянка
		Пішохідні площі, алеї
		Межа території населеного пункту
		Межа зони санітарної охорони
		Межа охоронної зони
		Межа прибережної захисної смуги та смуги відведення
		Артезіанська свердловина
		Трансформаторна підстанція
		Газорозподільний пункт
		Каналізаційна насосна станція
		Повітряна лінія електропередачі високої напруги
		Повітряна лінія електропередачі низької напруги
		Укіс
		Струмок, річка
		Зупинка громадського транспорту
		Номер кварталу
		Кількість ділянок Площа кварталу

ЕКСПЛІКАЦІЯ

Пор. №	Назва об'єкта	Кільк.	Примітка
1	Громадська будівля у складі: - магазин прод та пром. товарів на 50 м2; - кафе на 15 місць; - заклад побутового обслуговування населення	1	проект.
2	Магазин прод. товарів на 10 м2	1	існуюч.
3	Спортивний майданчик	1	проект.
4	Багатоквартирний житловий будинок на 3 кв.	1	існуюч.
5	Багатоквартирний житловий будинок на 4 кв.	2	існуюч.
6	Багатоквартирний житловий будинок на 8 кв.	5	існуюч.
7	Залізнична станція "Калинівка 2"	1	існуюч.
8	Пожежний пост на 1 автомашину	1	проект.
9	Станція водопідготовки	1	проект.
10	Очисні споруди господарсько - побутової каналізації	1	проект.

ОСНОВНІ ТЕХНІКО-ЕКОНОМІЧНІ ПОКАЗНИКИ

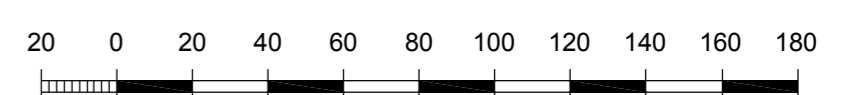
Пор. №	Назва показника	Од. виміру	Існуючий стан	За проектом
1	Площа села	га	00	34,58
2	Чисельність населення	чол.	219	336
3	Кількість квартир	шт.	00	00
4	Площа присадибної ділянки	га	0,8-0,25	0,10-0,15
5	Площа зелених насаджень на 1 чол.	м²/чол.	00	00
6	Довжина вулиць	км	00	00
7	Водоспоживання	м³/добу	00	00
8	Водовідведення	м³/добу	00	00
9	Газоспоживання	м³/рік	00	00
10	Електроспоживання	тис.кВт	00	00

ПРИМІТКИ

- Креслення марки ГП розроблено за матеріалами топографічного знімання, виконаного "*****" в 2017 році.
- Система висот - Балтійська, система координат - 1963 року, судільні горизонталі проведені через 1.0 м.
- Поперечні профілі вулиць див. кресл. ГП-4

МАСШТАБ 1 : 2000

в 1 см - 20 м



№ в ориг.

Підпис, дата

Взам. №

17260 - ГП					
Калинівська об'єднана територіальна громада Калинівського району Вінницької області					
Зм.	Кільк.	Арх.	№ док.	Підпис	Дата
Кер. АПБ-8	Осіпенко				2017
ГАП	Осіпенко				
Кер. групи	Валовенко				
Розробив	Дударенко				
Генеральний план (основне креслення), поданий зі схемою проектних планувальних обмежень				Стадія	Архув
				ГП	3
				Архув	1
ДП «УКРІНДІЦІВІЛЬБУД»					